

TUMAČ ZNAKOVLJA

	GRANICA ŽUPANIJE
	GRANICA GRADA
	GRANICA KATASTARSKE OPĆINE
	GRANICA NASELJA

OGRANIČENJA OD OBALNE LINIJE

	300m u moru i 1000 m na kopnu
	100 m
	50 m
	25 m

	izgrađeno		neizgrađeno	GRAĐEVINSKO PODRUČJE NASELJA
				PLANIRANA PROMETNICA
	kopneni dio		morski dio	LUKA

GRAĐEVINSKA PODRUČJA IZVAN NASELJA

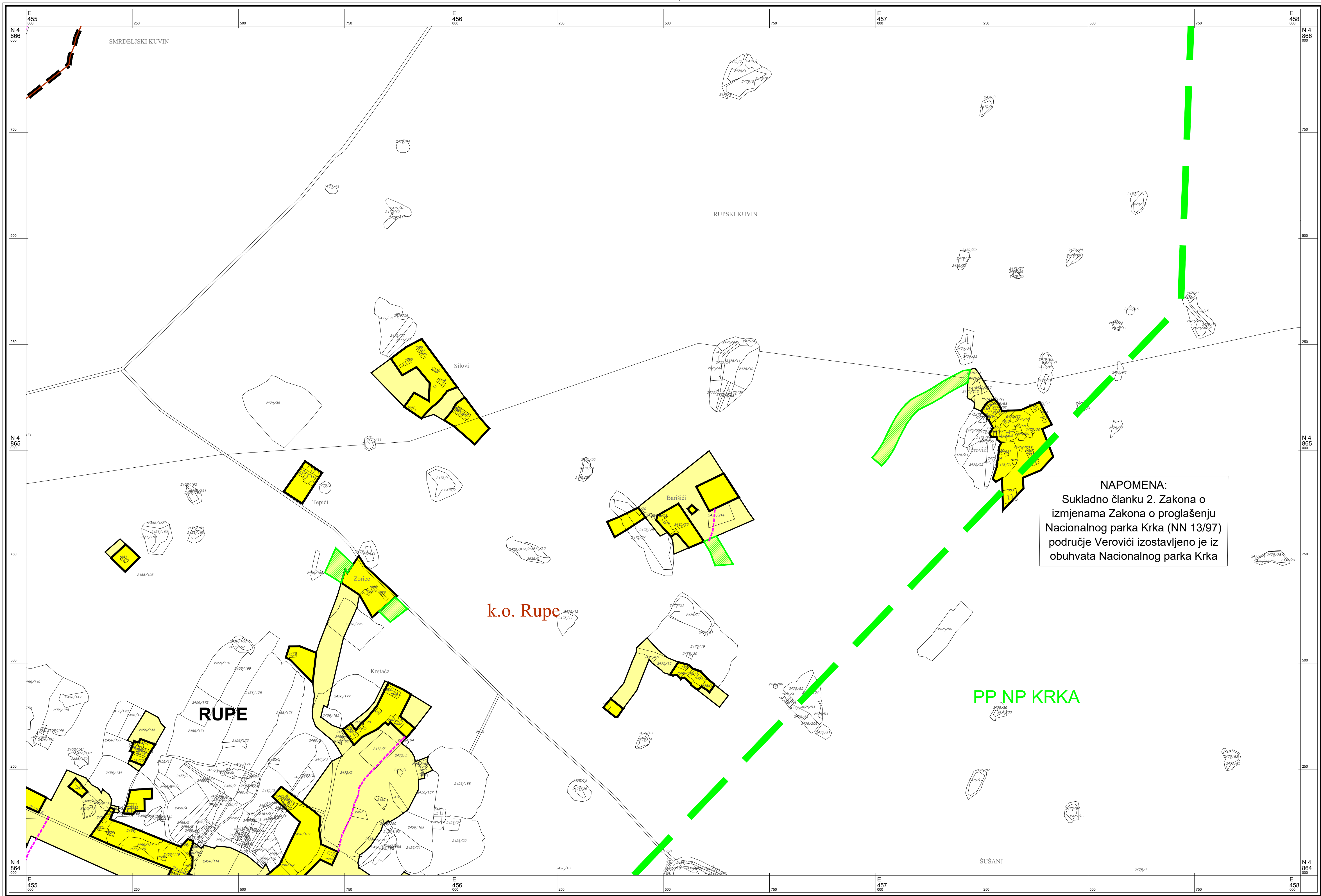
	UGOSTITELJSKO-TURISTIČKE NAMJENE T1-HOTEL, T2-TURISTIČKO NASELJE, T5-AQUAPARK
	SPORTSKO-REKREACIJSKE NAMJENE - UREĐENA PLAŽA
	AKVATORIJ MORSKE PLAŽE
	PRIVEZ

	izgrađeno		neizgrađeno	GOSPODARSKE NAMJENE
				SPORTSKO-REKREACIJSKE NAMJENE
				GROBLJA

PODRUČJA PRIMJENE PLANSKIH MJERA

	OBUHVAT UPU-a NA SNAZI
	OBUHVAT OBVEZNE IZRADE UPU-a
	OBUHVAT PP NP KRKA
	NEUREĐENO GRAĐEVINSKO PODRUČJE
	DIJELOVI PLANA IZMIJENJENI U ODNOSU NA PRVI PRIJEDLOG DODANO/PRENAMIJENJENO
	UKINUTO

5-11-2-116-9 Oklaj



NAPOMENA:  
Sukladno članku 2. Zakona o izmjenama Zakona o proglašenju Nacionalnog parka Krka (NN 13/97) područje Verovići izostavljeno je iz obuhvata Nacionalnog parka Krka

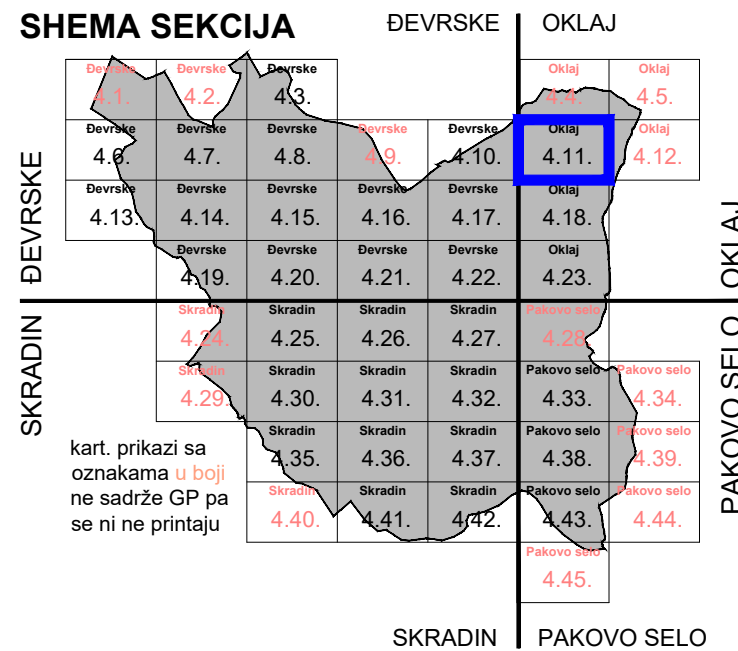
PP NP KRKA

Šibensko - kninska županija  
GRAD SKRADIN

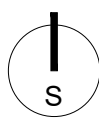
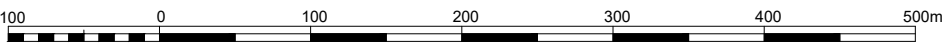


PROSTORNI PLAN  
UREĐENJA

Izmjene i dopune III  
4.11.  
GRAĐEVINSKA PODRUČJA



Mjerilo 1 : 5000



Županija <b>ŠIBENSKO - KNINSKA ŽUPANIJA</b>	
Jedinica lokalne samouprave <b>GRAD SKRADIN</b>	
Naziv prostornog plana <b>PROSTORNI PLAN UREĐENJA - IZMJENE I DOPUNE IV</b>	
Broj plana: <b>835/21.</b>	Faza izrade: <b>PRIJEDLOG PLANA ZA PONOVNU JAVNU RASPRAVU</b>
Naziv kartografskog prikaza <b>GRAĐEVINSKA PODRUČJA</b>	
Broj kartografskog prikaza <b>4.11.</b>	Mjerilo kartografskog prikaza <b>1:5000</b>
Odluka o izradi prostornog plana: Službeni vjesnik Šibensko-kninske županije br. 15/23.	
Javna rasprava (datum objave):	
Javni uvid održan:	
Pečat tijela odgovornog za provođenje javnih rasprava:	
Odgovorna osoba: <b>IVANA MRŠIĆ, mag. oec.</b>	
Mišljenje Zavoda sukladno članku 107. Zakona o prostornom uređenju ( NN 153/13, 65/17,114/18, 39/19, 98/19, 67/23):	
Suglasnost Ministarstva sukladno članku 108. Zakona o prostornom uređenju (NN 153/13, 65/17,114/18, 39/19, 98/19, 67/23):	
Pravna osoba koja je izradila plan: URBOS, d.o.o. biro za prostorno planiranje, urbanizam i zaštitu okoliša, Matoševa 16, Split	
Pečat pravne osobe koja je izradila plan:	
Odgovorna osoba: <b>MAJA MADIRACA, dipl. oec.</b>	
Odgovori voditelj:	
<b>Gordana Radman, dipl.ing. arh</b>	
Stručni tim u izradi Plana: Gordana Radman, dipl. ing. arh. Maja Madiraca, dipl. oec. Marina Pavičić, dipl. ing. aedif.	
Ivana Bubić, mag. oec. Larisa Bačić, dipl. ing. grad. Mislav Madiraca, man. EU fondova	
Pečat Gradskog vijeća:	
Predsjednica Gradskog vijeća: <b>Nadija Zorica, dipl.oec.</b>	
Istovjetnost ovog prostornog plana s izvornikom ovjerava:	
Pečat nadležnog tijela:	
ime, prezime i potpis	
M.P.	